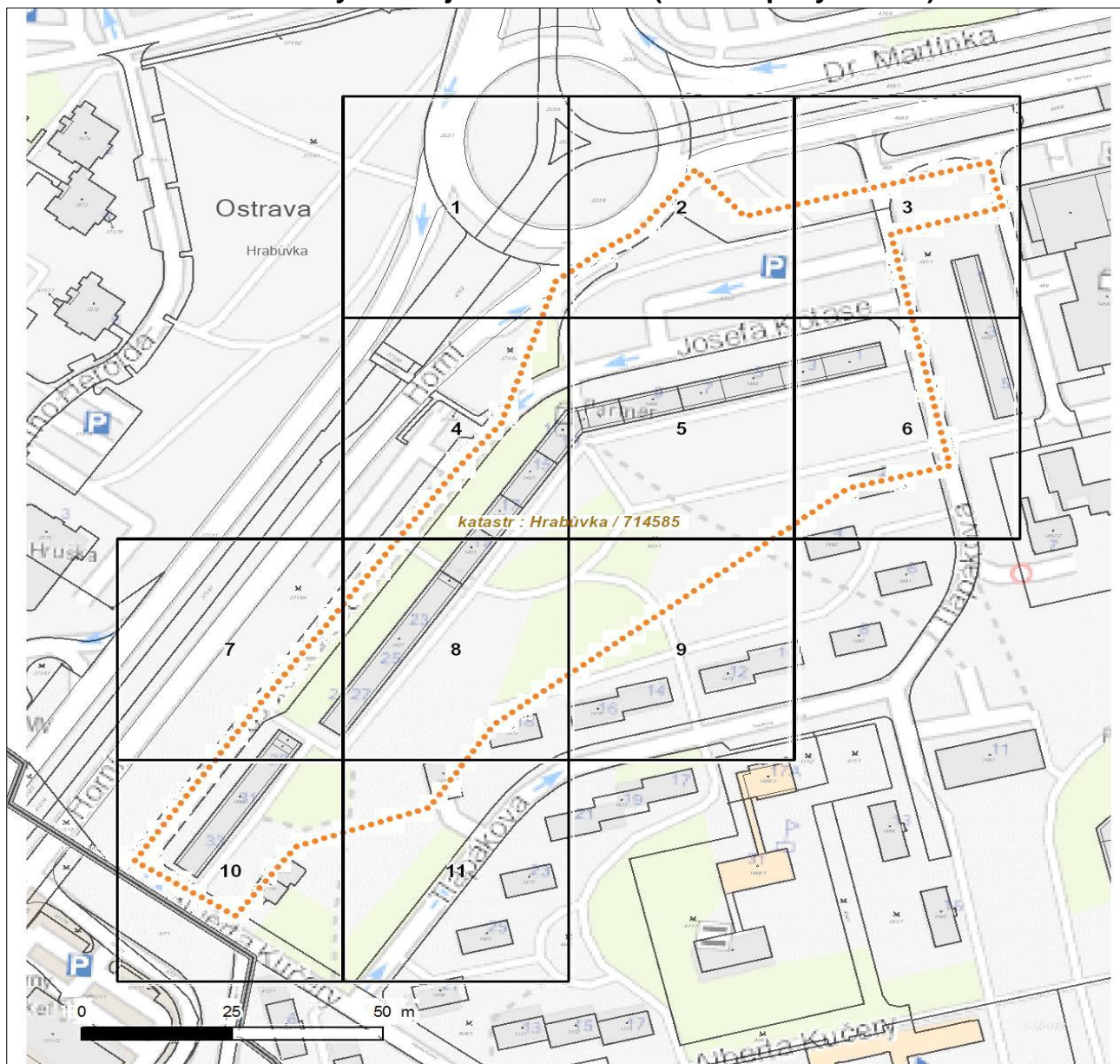




Platí pouze se sdělením číslo 0200835859.

Zakreslené polohy zařízení v plánu jsou pouze informativní.

Situace výkres zájmového území (klad mapových listů)



LEGENDA

- | | |
|---------------------------------|--------------------------------|
| ■ ■ ■ Nadzemní optické vedení | ■ ■ ■ Radioreléový spoj vzduch |
| — Podzemní optické vedení | Zájmové území |
| - - - Nadzemní metalické vedení | == Hranice katastrálního území |
| — Podzemní metalické vedení | |



Platí pouze se sdělením číslo 0200835859.

Zakreslené polohy zařízení v příloze jsou pouze informativní.

Situční výkres - list 1





Platí pouze se sdělením číslo 0200835859.

Zakreslené polohy zařízení v příloze jsou pouze informativní.

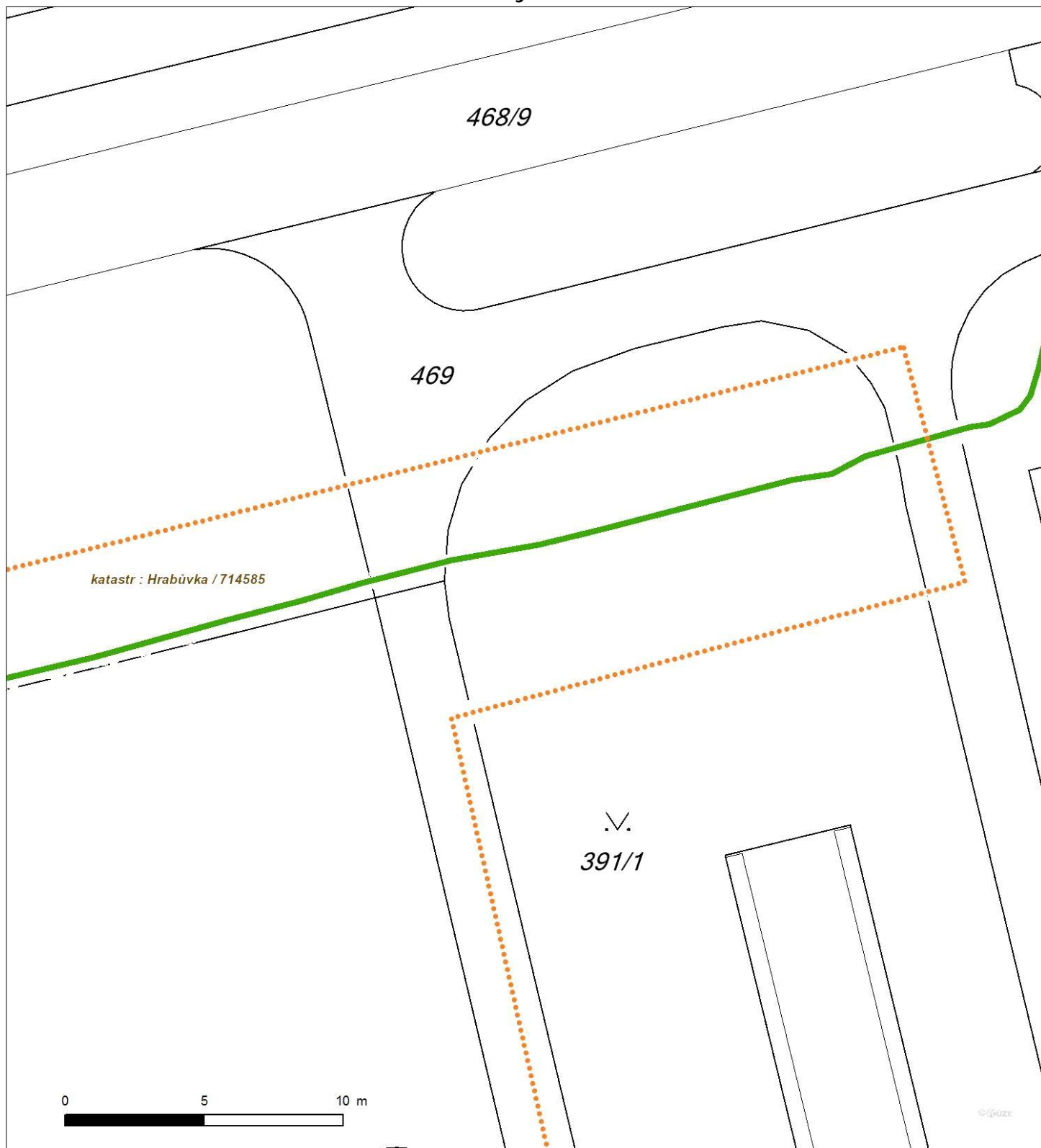
Situční výkres - list 2





Platí pouze se sdělením číslo 0200835859.
Zakreslené polohy zařízení v příloze jsou pouze informativní.

Situční výkres - list 3





Platí pouze se sdělením číslo 0200835859.
Zakreslené polohy zařízení v příloze jsou pouze informativní.

Situční výkres - list 4

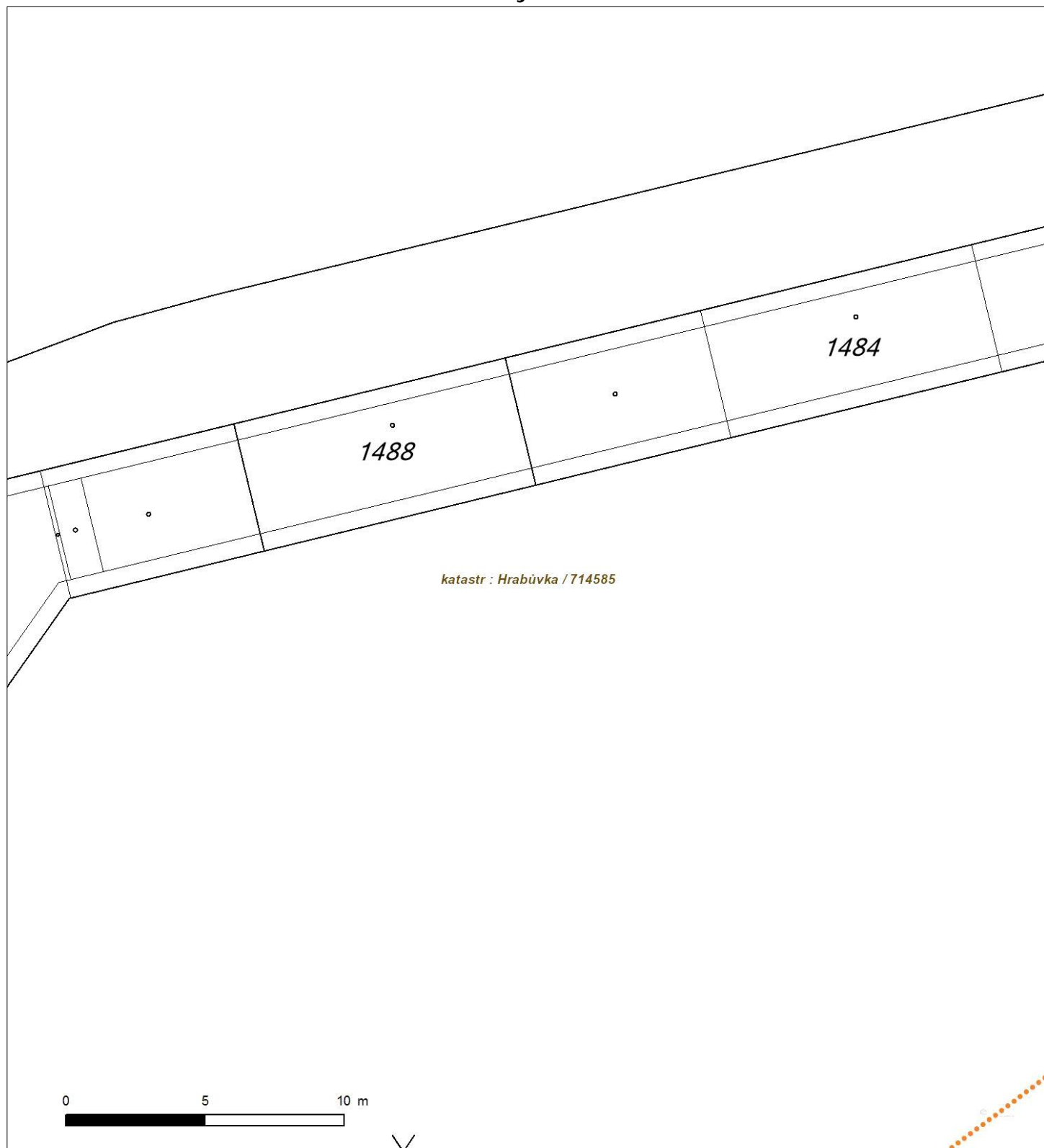




Platí pouze se sdělením číslo 0200835859.

Zakreslené polohy zařízení v příloze jsou pouze informativní.

Situční výkres - list 5





Platí pouze se sdělením číslo 0200835859.
Zakreslené polohy zařízení v příloze jsou pouze informativní.

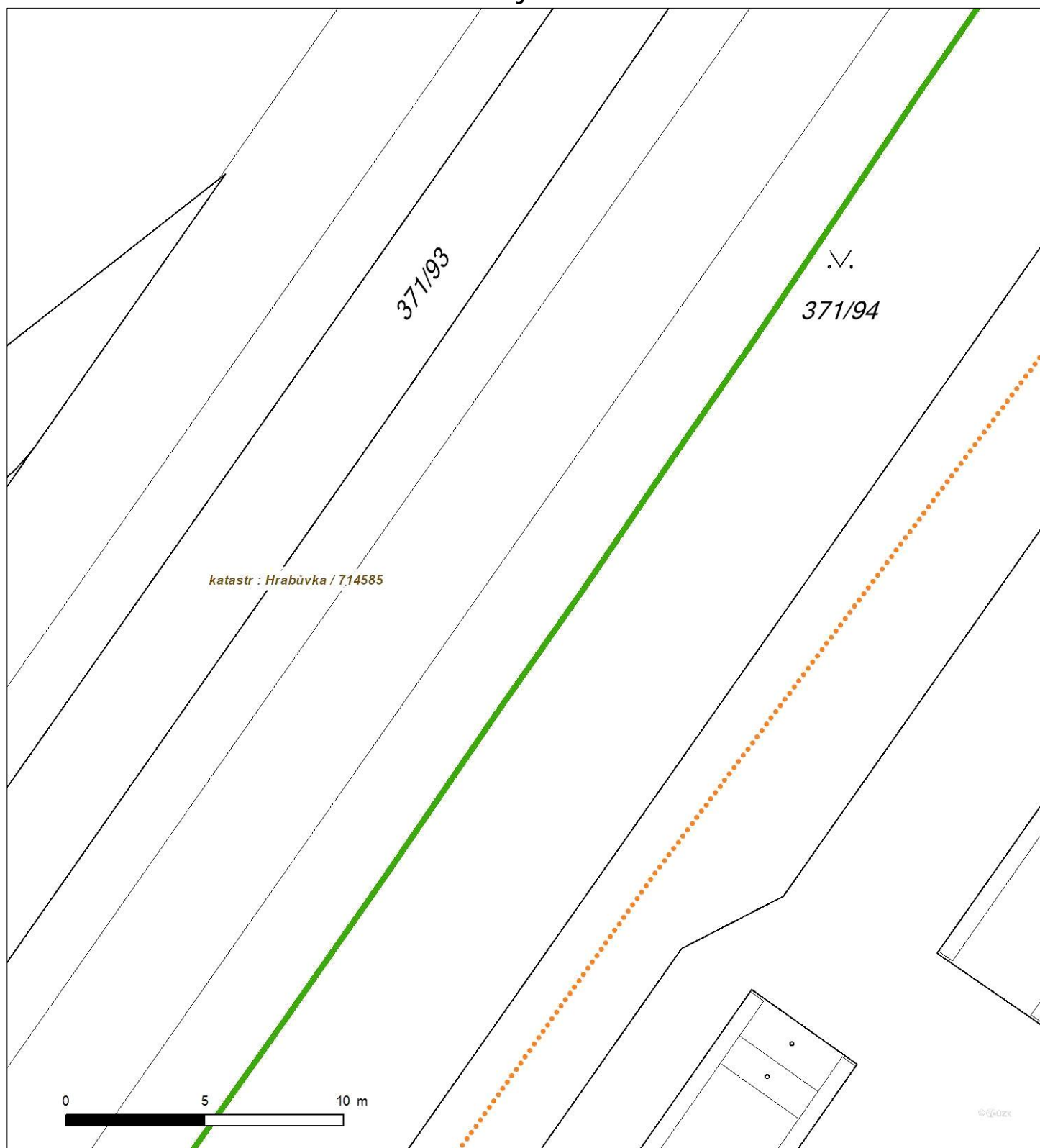
Situční výkres - list 6





Platí pouze se sdělením číslo 0200835859.
Zakreslené polohy zařízení v příloze jsou pouze informativní.

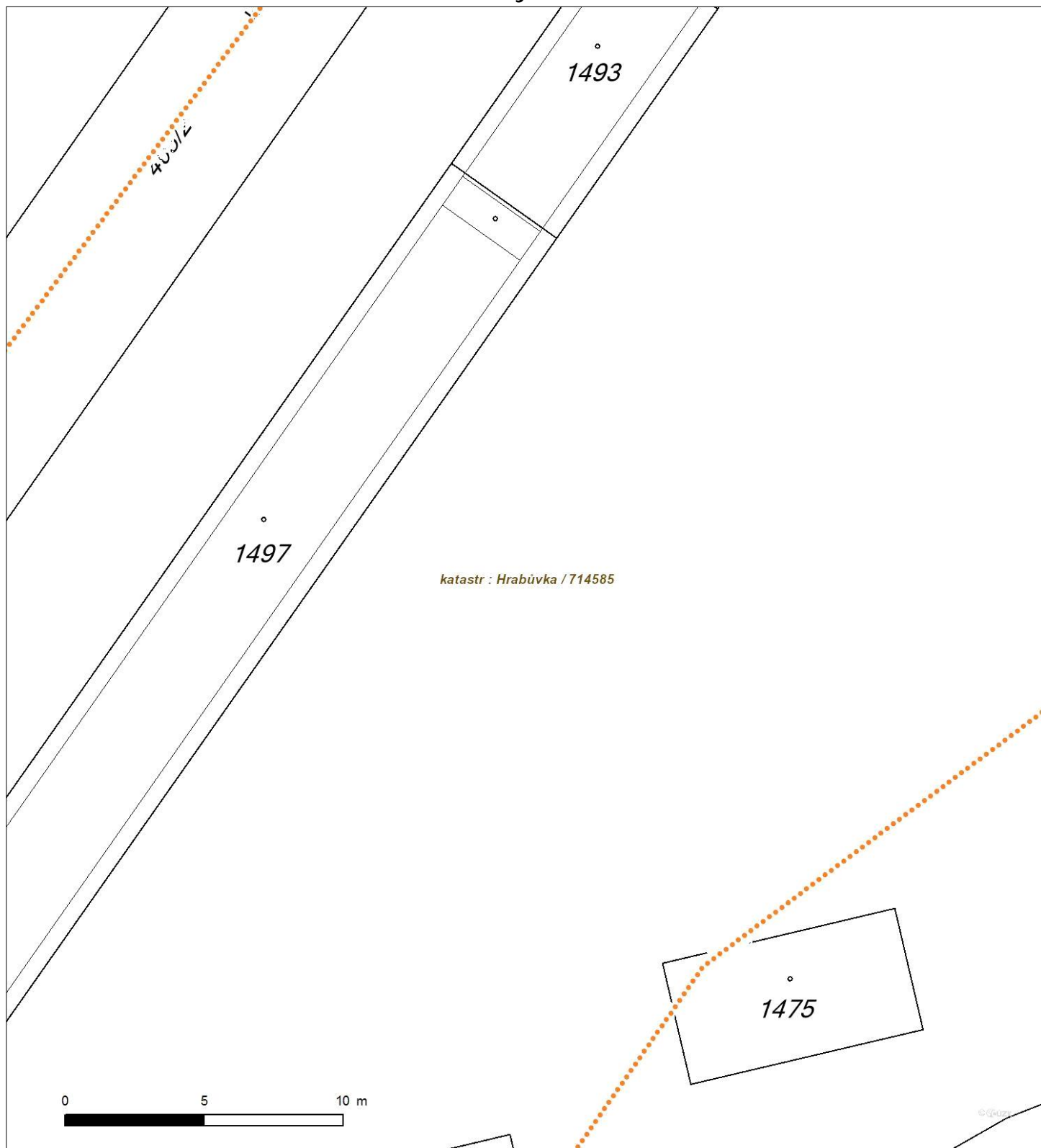
Situční výkres - list 7





Platí pouze se sdělením číslo 0200835859.
Zakreslené polohy zařízení v příloze jsou pouze informativní.

Situční výkres - list 8

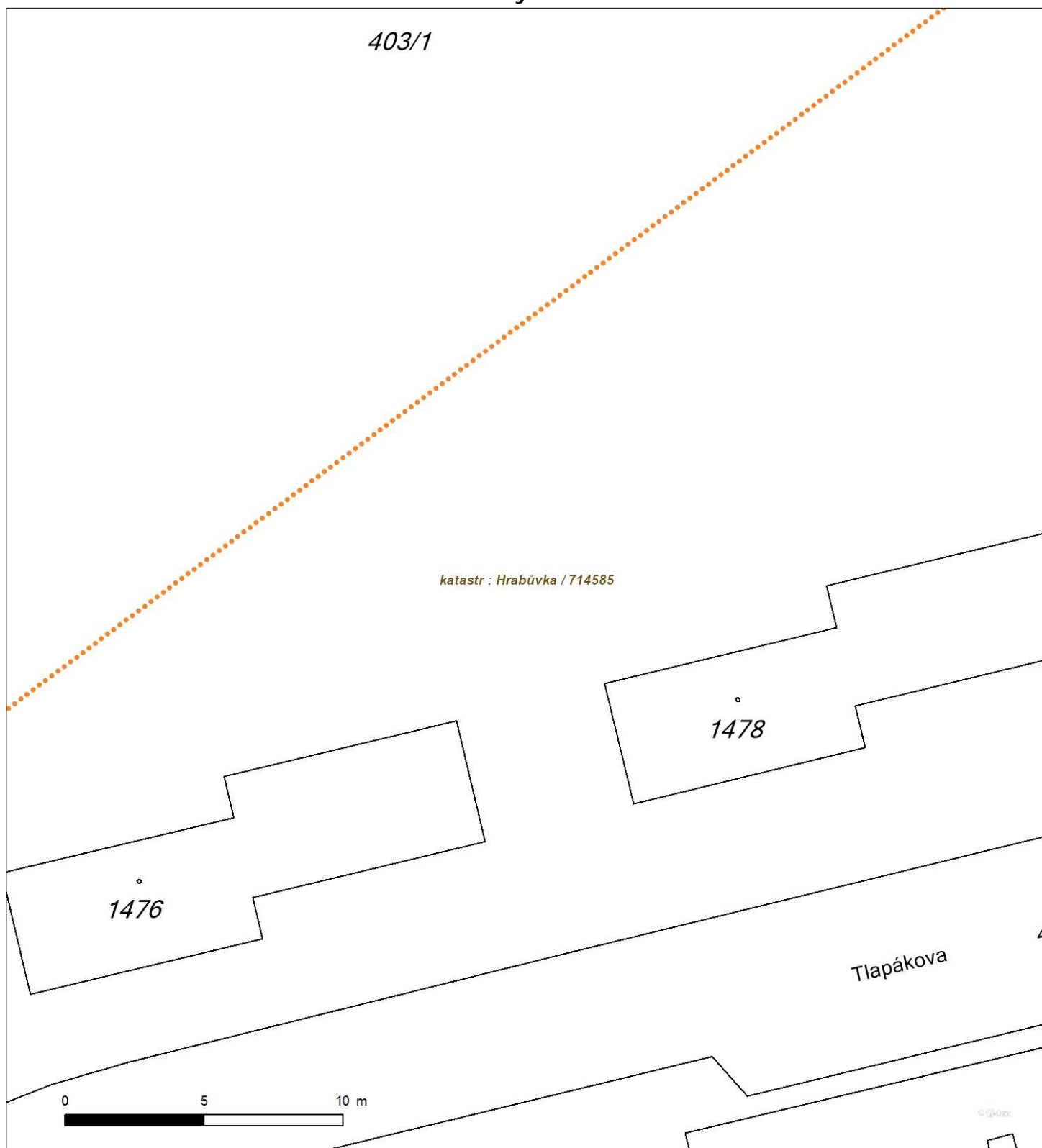


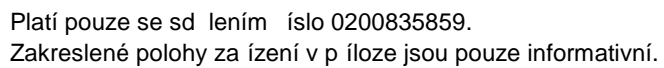


Platí pouze se sdělením číslo 0200835859.

Zakreslené polohy zařízení v příloze jsou pouze informativní.

Situční výkres - list 9





This is a cadastral map of a residential area in Ostrava. The map shows several plots of land, each identified by a number: 1498, 414, 2130, and 2076. A red dotted line outlines a specific area, likely the subject of the legal dispute. The map also includes a scale bar (0 to 10 meters) and a north arrow. The text 'katastr : Hrabůvka / 714585' and 'katastr : Dubina u Ostravy / 798894' indicates the cadastral districts. The name 'Alberta Kučery' is visible near the bottom center. The map is oriented with North at the top.



Platí pouze se sdělením číslo 0200835859.

Zakreslené polohy zařízení v příloze jsou pouze informativní.

Situční výkres - list 11

